

🕒 2H00
👟 6,8 KM

Les randonnées
de Creil Sud Oise



A L'ORÉE DU BOIS - SAINT-MICHEL

» Maysel » Cramoisy » Saint-Vaast-lès-Mello » Maysel

ITINÉRAIRE FLÉCHÉ ET BALISÉ PR				DÉNIVELÉ
Balilage	Continuité	Changement de direction	Mauvaise direction	
PR* Promenade et Randonnée				



www.creilsudoise.fr



Au départ de Maysel, la randonnée met à l'honneur les villages de carriers et le patrimoine naturel, notamment l'eau, la pierre et le Bois Saint-Michel.

Cet écrin de verdure classé Zone d'Intérêt Ecologique, Faunistique et Floristique (ZNIEFF) relie la commune de Maysel à celle de Cramoisy.





Véritable marqueur identitaire présent sur l'ACSO, la pierre participe à la richesse patrimoniale des communes traversées.

Le parcours de randonnée permet d'admirer les centres-bourgs, avec les églises, le patrimoine bâti et le petit patrimoine construits avec cette pierre calcaire locale qui fait la renommée du territoire. Toujours exploitée dans des carrières à ciel ouvert, elle est très prisée pour la restauration des édifices et pour la construction en France et dans le monde.

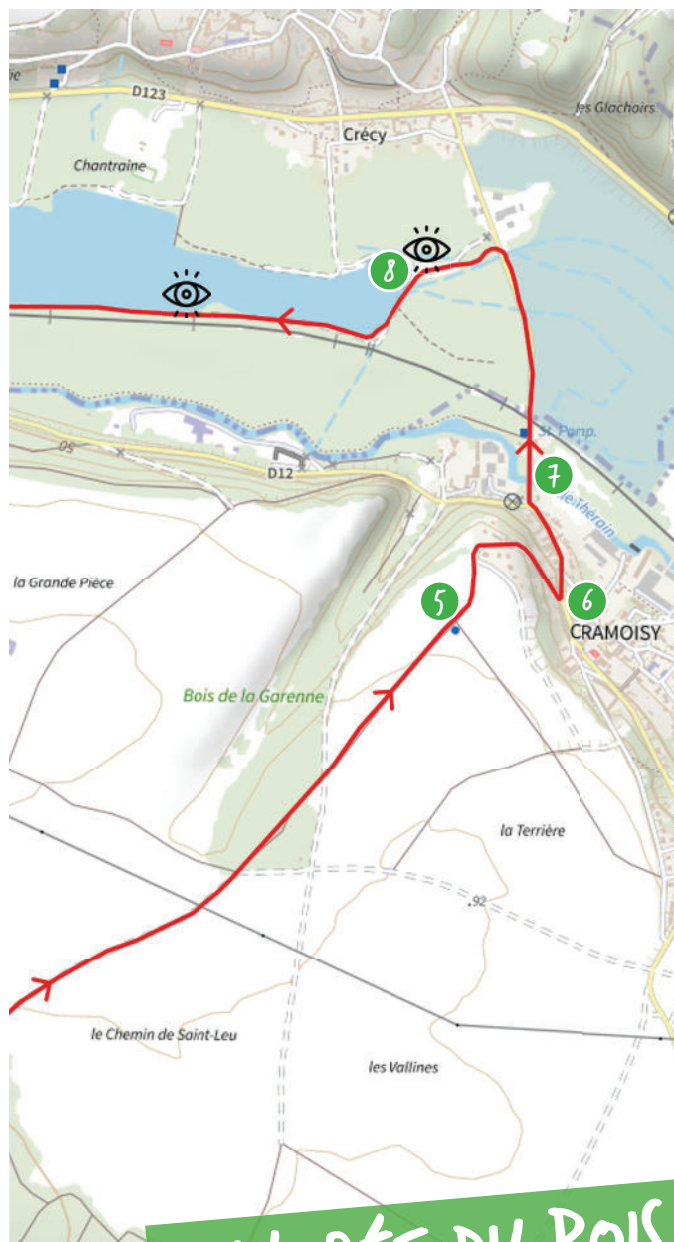
La Vallée du Thérain constitue un beau paysage à observer tandis que le Marais Chantraîne de Saint-Vaast-lès-Mello, offre un véritable espace de quiétude avec ses couleurs changeantes en fonction de la saison et de l'heure de la journée.

Classé Espace Naturel Sensible, ce site à la faune et à la flore préservées est géré par le Conservatoire d'espaces naturels des Hauts-de-France.

Légendes :

-  Itinéraire randonnée
-  Point de départ
-  Parking
-  Point d'eau
-  Point de vue
-  Zone de pique-nique





A L'ORÉE DU BOIS SAINT-MICHEL

- 1 **Départ de la Place de la Mairie à Maysel (parking).** Sortir de la place et prendre à droite la rue principale puis continuer à gauche pour passer devant l'église.
- 2 **Continuer tout droit** jusqu'au calvaire.
- 3 **Prendre à gauche** la direction du cimetière et poursuivre tout droit dans le chemin.
- 4 **Dans le bois, au second chemin, tourner à gauche et continuer jusqu'au champ.** Poursuivre en plaine jusqu'au chemin et prendre à gauche au croisement en direction du bois et de la ligne électrique. Entrer tout droit dans le petit bois et continuer.
- 5 **Au croisement, Aller tout droit vers le château d'eau et le dépasser.** Continuer jusqu'aux premières maisons à Cramoisy et prendre en face la rue qui descend en direction du centre-bourg.
- 6 **Au croisement, prendre la rue principale à gauche (rue Enat).** Continuer tout droit puis prendre la première à droite en direction de Saint-Vaast-lès-Mello.
- 7 **Passer le pont sur la rivière Thérain ainsi que la voie ferrée puis rester bien à gauche sur la route.** Avant l'entrée du village, tourner à gauche pour accéder à l'étang (Marais Chantraine, Espace Naturel Sensible).
- 8 **prendre à gauche en suivant le panneau** (sentier Faune-Flore).
- 9 **A l'extrémité ouest de l'étang, prendre à gauche et longer le Thérain (affluent de l'Oïse) et au niveau de la route tourner à gauche.** Traverser le passage à niveau et prendre immédiatement à droite à Maysel. A 300m, retrouver le point de départ sur la droite, à la mairie.

Les randonnées

de Creil Sud Oise, c'est aussi :

LA RANDONNÉE DES (ARRIÈRES) :

au départ de Saint-Vaast-lès-Mello

9,5 KM

SUR LES PAS DES BÂTISSEURS :

entre Saint-Leu d'Esserent et Saint-Maximin

8,5 KM

ENTRE CHAMPS ET VALLÉES :

au départ de Thiverny ou de Cramoisy

13,8 KM

LA RANDONNÉE DES SOURCES :

au départ de Rousseloy

10,6 KM

Le territoire de l'ACSO est maillé par environ 70 kilomètres de chemins inscrits au PDIPR, balisés et jalonnés de panneaux touristiques.

Vous pouvez vous procurer les autres fiches randonnée auprès des communes de l'ACSO traversées et auprès de l'Office de Tourisme Creil Sud Oise (bienvenue@creilsudoise-tourisme.fr / 03 75 19 01 70).





SURICATE
TOURISME DÉPARTEMENTAL DES SPORTS DE NATURE
RÉPUBLIQUE FRANÇAISE

**SIGNALER
UN PROBLÈME**
sentinelles.sportsdenature.fr



RECOMMANDATIONS AUX RANDONNEURS

- Utilisez les poubelles, ne jetez pas vos déchets dans la nature
- Pour votre sécurité, veuillez bien rester sur le sentier balisé
- Tenez vos chiens en laisse
- Respectez la nature et ne cueillez pas les végétaux
- Restez prudents pendant les périodes de chasse (voir dates précises en mairie)
- Soyez vigilants lors des déplacements et des traversées sur route
- Signalez au plus tôt à la Communauté d'Agglomération Creil Sud Oise toute difficulté ou dégradation rencontrée sur le parcours : contact@creilsudoise.fr / 03 44 64 74 74

Code du randonneur et autres informations sur le site du Comité Départemental de la Randonnée Pédestre de l'Oise : www.randonneeoise60.org



**TÉLÉCHARGER
L'APPLICATION
MARANDO**

