



Les randonnées de Creil Sud Oise

LA RANDONNÉE DES SOURCES

» Rousselay » Mello » Saint-Vaast-lès-Mello » Rousselay

ITINÉRAIRE FLÉCHÉ ET BALISÉ PR				DÉNIVELÉ
Balilage	Continuité	Changement de direction	Mauvaise direction	
PR* Promenade et Randonnée				



www.creilsudoise.fr



« La Randonnée des Sources » vous emmène à la découverte du charmant village de Rousseloy bordé en grande partie par la forêt et irrigué par une multitude de sources aboutissant au « Ru de Flandres » qui sillonne le fond de la vallée.







Le village jouit d'un patrimoine architectural et d'un patrimoine bâti remarquables avec notamment, la ferme de Folemprise et l'église Saint-Martin édiflée au 12e siècle et au 13e siècle. Son clocher abrite l'une des plus anciennes cloches de la région.

Sur le parcours, la nature est omniprésente avec des bois, une faune et une flore riches et diversifiées, le paisible étang de Mello, la rivière Thérain et aussi d'anciennes carrières endormies.

A Mello, l'ancien château inscrit aux monuments historiques se dresse fièrement sur les hauteurs de la commune.

Le hameau de Barisseuse de Saint-Vaast-lès-Mello accueille un vaste corps de ferme construit en pierre locale datant du 18e siècle.

Légendes :

-  Itinéraire randonnée
-  Point de départ
-  Parking
-  Arrêt de bus
-  Point d'eau
-  Point de vue
-  Zone de pique-nique



LA RANDONNÉE DES SOURCES



1 **Départ depuis la bibliothèque / salle périscolaire de Rousselloy**, rue de Mello : traverser la rue principale et prendre à gauche. Au stop, monter à droite et continuer jusqu'à la ferme de Folemprise puis tourner à gauche. Entrer dans le bois et suivre le sentier le long du champ puis continuer sur la piste.

2 **Quitter la piste et prendre le sentier légèrement à droite.** Ne pas piétiner, ni cueillir les orchidées sauvages

3 **Arriver à la route** et traverser avec prudence. Tourner à gauche et poursuivre à droite au carrefour puis tout droit jusqu'à l'étang de Mello à contourner par le chemin de droite et poursuivre à gauche le long du Thérain.

4 **Aux premières maisons**, continuer en face vers le centre-bourg.

5 **Face au château de Mello**, traverser prudemment la rue principale, prendre à gauche la rue de Clermont puis monter dans la rue à droite. Tourner à droite et prendre le chemin de gauche au croisement. A la fourche, tourner à droite.

6 **A l'orée du bois prendre à gauche** pour longer le champ puis à droite à la sortie du bois et rejoindre le hameau de Barseuse.

7 **Sortir du hameau**, tourner à gauche et poursuivre sur le chemin.

8 **Avant les lignes électriques, prendre à gauche.**

9 **Passer deux barrières et prendre à gauche.**

Variante 1 par le centre-bourg de Rousselloy : Descendre jusqu'à la route, traverser avec prudence et prendre à gauche dans la rue principale (rue de Clermont). Au niveau de l'arrêt de bus, monter à droite, passer devant l'église et redescendre à droite au croisement. Prendre ensuite à gauche dans le virage serré et tourner à droite dans la rue principale. Tourner à gauche en face du lavoir sur la voie bitumée et redescendre par le petit sentier à droite au croisement. Passer la barrière et retrouver le point de départ en bas sur la droite.

Variante 2 par les champs : A Rousselloy, descendre jusqu'à la route, traverser avec prudence et prendre à droite dans la rue principale (rue de Clermont). Au croisement, prendre à gauche et poursuivre. Au premier croisement tourner à gauche. A la ferme de Folemprise, tourner à gauche pour retrouver le point de départ en bas sur la gauche.

10 **Passer le long des carrières visibles en contrebas** (bien rester sur le chemin) et prendre à droite. Passer une barrière et continuer en face dans le sentier légèrement à gauche. Au croisement avec la rue principale tourner la droite pour retrouver le point de départ.

Les randonnées

de Creil Sud Oise, c'est aussi :


LA RANDONNÉE DES (ARRIÈRES) :
au départ de Saint-Vaast-lès-Mello

 9,5 KM

SUR LES PAS DES BÂTISSEURS :
entre Saint-Leu d'Esserent et Saint-Maximin

 8,5 KM

ENTRE CHAMPS ET VALLÉES :
au départ de Thiverny ou de Cramoisy

 13,8 KM

A L'ORÉE DU BOIS SAINT-MICHEL :
au départ de Maysel

 6,8 KM

Le territoire de l'ACSO est maillé par environ 70 kilomètres de chemins inscrits au PDIPR, balisés et jalonnés de panneaux touristiques.

Vous pouvez vous procurer les autres fiches randonnée auprès des communes de l'ACSO traversées et auprès de l'Office de Tourisme Creil Sud Oise (bienvenue@creilsudoise-tourisme.fr / 03 75 19 01 70).



RECOMMANDATIONS AUX RANDONNEURS

- Utilisez les poubelles, ne jetez pas vos déchets dans la nature
- Pour votre sécurité, veuillez bien rester sur le sentier balisé
- Tenez vos chiens en laisse
- Respectez la nature et ne cueillez pas les végétaux
- Restez prudents pendant les périodes de chasse (voir dates précises en mairie)
- Soyez vigilants lors des déplacements et des traversées sur route
- Signalez au plus tôt à la Communauté d'Agglomération Creil Sud Oise toute difficulté ou dégradation rencontrée sur le parcours : contact@creilsudoise.fr / 03 44 64 74 74

Code du randonneur et autres informations sur le site du Comité Départemental de la Randonnée Pédestre de l'Oise : www.randonneoise60.org



**TÉLÉCHARGER
L'APPLICATION
MARANDO**

