

🕒 4H00
👟 13,8 KM

Les randonnées
de Creil Sud Oise



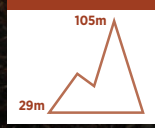
**ENTRE
(CHAMPS ET VALLÉES)**

» Thiverny » St-Leu » Cramoisy » Thiverny

ITINÉRAIRE FLÉCHÉ ET BALISÉ PR

DÉNIVELÉ

Balilage	Continuité	Changement de direction	Mauvaise direction
PR* Promenade et Randonnée	—	↘	✘



www.creilsudoise.fr










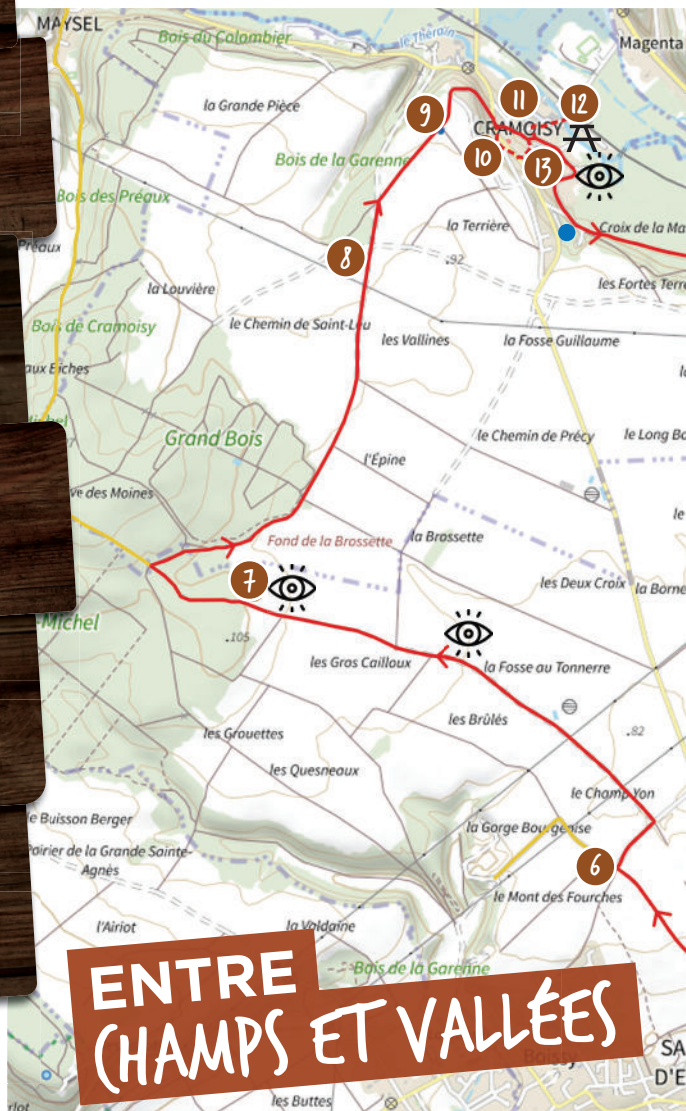
Au départ de Thiverny ou de Cramoisy, le parcours chemine sur 13,8 km en passant par Saint-Leu d'Esserent.

Ces trois communes de la vallée du Thérain sont situées géologiquement sur les versants d'un plateau calcaire où la pierre est extraite depuis l'Antiquité. Utilisée pour construire Paris, elle a d'abord servi pour les besoins locaux : église prieurale Saint-Nicolas de Saint-Leu d'Esserent érigée entre les 11e et 13e siècles reliée au prieuré clunisien attenant, église Saint-Leufroy de Thiverny du 12e siècle (l'une des plus anciennes du département), église Saint-Martin de Cramoisy avec son clocher roman (12e - 13e siècles), lavoir, ancien moulin, grange dimière et mairie de Cramoisy avec son clocher en bois.

Cette randonnée permet d'apprécier les paysages typiques, de profiter de beaux panoramas et de découvrir un patrimoine industriel unique : l'usine Parvillée de Cramoisy dotée d'une verrière en charpentes métalliques rivetées attribuée à Gustave Eiffel (fin 19e siècle). Le patrimoine naturel est aussi très présent sur le parcours : l'étang de la Maladrerie constitue un vrai écrin de verdure, tandis que le Bois Saint-Michel classé Zone d'Intérêt Ecologique, Faunistique et Floristique (ZNIEFF) abrite de nombreuses espèces végétales et animales à préserver.

Légendes :

-  Itinéraire randonnée
-  Point de départ
-  Parking
-  Arrêt de bus
-  Point d'eau
-  Point de vue
-  Zone de pique-nique



- 1 **Départ de la randonnée près de l'église, rue Victor Hugo (parking).** Prendre la rue à droite de l'église, puis au carrefour monter à droite et poursuivre sur le chemin. Contourner l'église et poursuivre jusqu'au carrefour. Monter à droite et prendre le chemin.
Autre point de départ possible à Cramoisy, Place de la République : commencer à l'étape n°11.

- 2 **Arrivé en plaine,** prendre en face à gauche du pylône électrique et poursuivre.

- 3 **Continuer tout droit** jusqu'aux premières maisons. Prendre le chemin en face puis prendre la rue à gauche.

- 4 **Descendre tout droit vers l'église** prieurale Saint-Nicolas (points d'intérêt : église, jardins et vue panoramique sur la Vallée de l'Oise). Sur le parvis prendre en face, la rue du cimetière.

- 5 **Après la petite place, prendre à gauche** l'allée bordée d'arbres et longer le Jeu d'Arc. Descendre le chemin jusqu'au croisement. Prendre à gauche, puis au stop, monter la rue à droite et traverser avec prudence pour emprunter le trottoir de gauche. Prendre le deuxième chemin à gauche. Après la petite place, prendre à gauche l'allée bordée d'arbres et longer le Jeu d'Arc. Descendre le chemin jusqu'au croisement. Prendre à gauche, puis au stop, monter la rue à droite et traverser avec prudence pour emprunter le trottoir de gauche. Prendre le deuxième chemin à gauche.

- 6 **A la route, prendre à droite puis le premier chemin à gauche.** Prendre le chemin jusqu'à l'orée du bois en longeant le méthaniseur.

- 7 **Entrer dans le bois Saint-Michel,** continuer tout droit puis prendre le premier chemin à droite. Sortir du bois puis continuer tout droit dans les champs.

- 8 **Poursuivre toujours tout droit,** longer un autre bois et prendre à droite vers le château d'eau en direction de Cramoisy.

- 9 **Au château d'eau,** continuer tout droit vers les maisons puis descendre la rue à gauche.

- 10 **Au croisement, prendre à droite** puis descendre les marches à gauche par le passage réservé aux piétons (*pour les cyclistes, merci de bien vouloir mettre le pied à terre*).

Variante vers l'église : continuer dans la rue principale vers l'église, puis monter à droite après le stop (*pour voir le clocher de la mairie, prendre à gauche*). Longer l'église par l'arrière et remonter la rue principale sur une dizaine de mètres puis prendre à gauche la ruelle Gomot. (*Pour les vélos, après avoir emprunté la rue derrière l'église, revenir dans la rue principale à gauche et rattraper le passage réservé aux piétons à droite après le stop*).

- 11 **Prendre à droite** et continuer pour longer la place de la République bordée d'arbres et d'un muret puis poursuivre tout droit (*pour les vélos, prendre à gauche puis à droite la rue Paul Descamps*).

- 12 **Variante vers l'usine Parvillée** (en aller-retour) : prendre à gauche la rue Paul Descamps, puis à droite (arrivée au niveau du diverticule pour les vélos); continuer sur 100m et au niveau de la gare sur la gauche, faire demi-tour.

- 13 **Continuer en face,** et poursuivre dans la rue jusqu'au stop, prendre à gauche et continuer tout droit (point d'eau en montant à droite au cimetière). Arriver au chemin en terre prendre à gauche, passer la barrière et poursuivre. Passer une autre barrière, puis les jardins familiaux. Au carrefour avec une rue bitumée, prendre à droite la rue montant jusqu'à l'espace vert près du parvis de l'église pour retrouver le point de départ.



Les randonnées

de Creil Sud Oise, c'est aussi :

LA RANDONÉE DES (ARRIÈRES) :

au départ de Saint-Vaast-lès-Mello

 9,5 KM

SUR LES PAS DES BÂTISSEURS :

entre Saint-Leu d'Esserent et Saint-Maximin

 8,5 KM

A L'ORÉE DU BOIS SAINT-MICHEL :

au départ de Maysel

 6,8 KM


LA RANDONNÉE DES SOURCES :

au départ de Rousseloy

 10,6 KM

Le territoire de l'ACSO est maillé par environ 70 kilomètres de chemins inscrits au PDIPR, balisés et jalonnés de panneaux touristiques.

Vous pouvez vous procurer les autres fiches randonnée auprès des communes de l'ACSO traversées et auprès de l'Office de Tourisme Creil Sud Oise (bienvenue@creilsudoise-tourisme.fr / 03 75 19 01 70).



RECOMMANDATIONS AUX RANDONNEURS

- Utilisez les poubelles, ne jetez pas vos déchets dans la nature
- Pour votre sécurité, veuillez bien rester sur le sentier balisé
- Tenez vos chiens en laisse
- Respectez la nature et ne cueillez pas les végétaux
- Restez prudents pendant les périodes de chasse (voir dates précises en mairie)
- Soyez vigilants lors des déplacements et des traversées sur route
- Signalez au plus tôt à la Communauté d'Agglomération Creil Sud Oise toute difficulté ou dégradation rencontrée sur le parcours : contact@creilsudoise.fr / 03 44 64 74 74

Code du randonneur et autres informations sur le site du Comité Départemental de la Randonnée Pédestre de l'Oise : www.randonneoise60.org



TÉLÉCHARGER
L'APPLICATION
MARANDO

